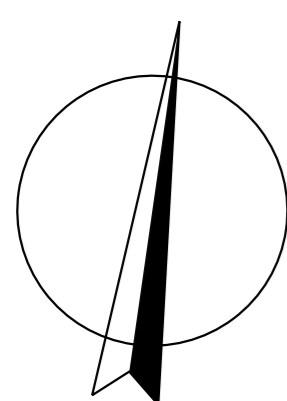
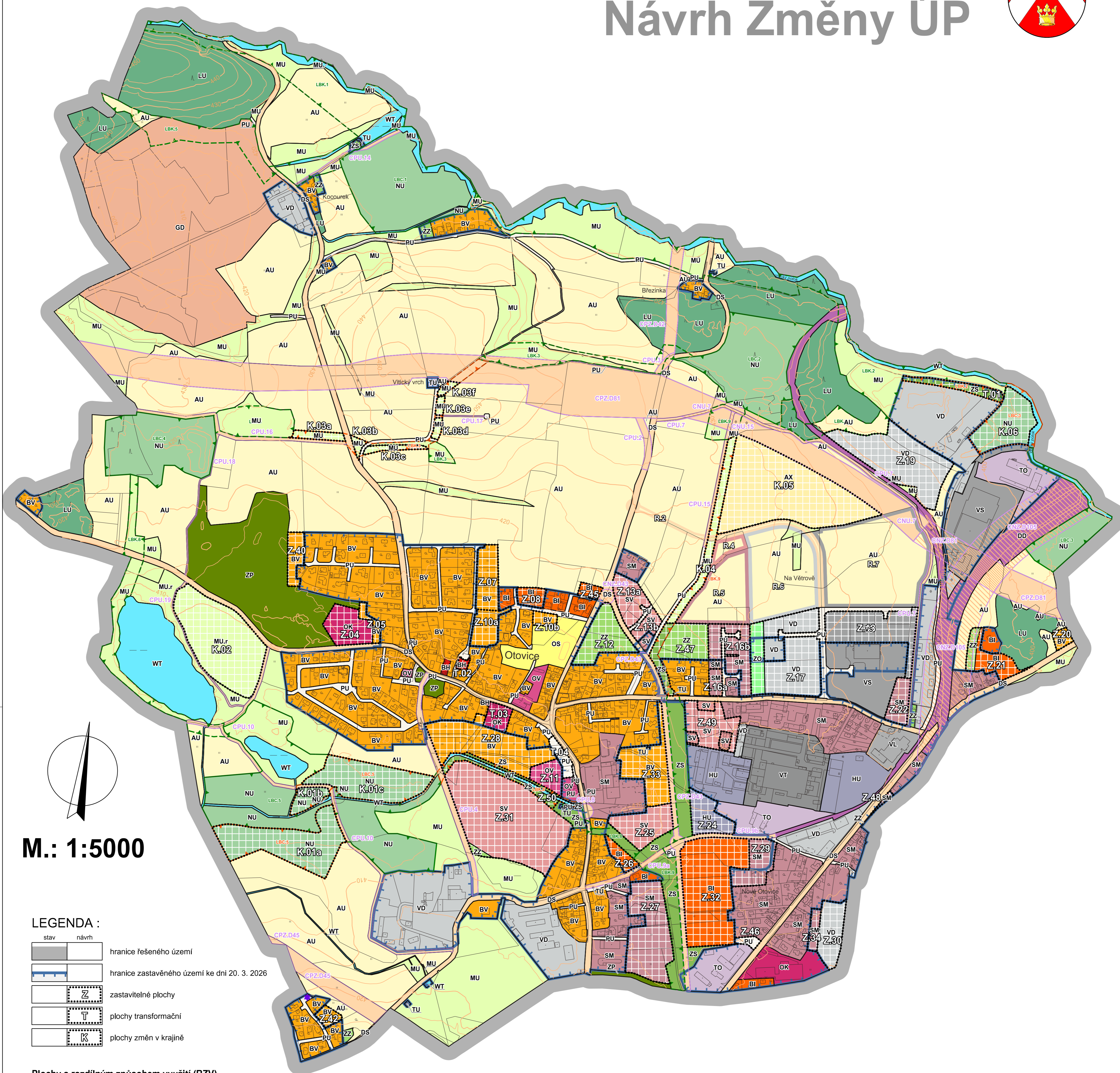



# ZMĚNA Č. 4 ÚZEMNÍHO PLÁNU OTOVICE

## Návrh Změny ÚP



M.: 1:5000

### LEGENDA :

stav	návrh	
		hranice řešeného území
		hranice zastavěného území ke dni 20. 3. 2026
		zastavitelné plochy
		plochy transformační
		plochy změn v krajině

### Plochy s rozdílným způsobem využití (RZV)

stabilizované	návrh	územní rezerva	
			hranice ploch s rozdílným způsobem využití
			bydlení venkovské (BV)
			bydlení individuální (BI)
			bydlení hromadné (BH)
			občanské vybavení veřejné (OV)
			občanské vybavení komerční (OK)
			občanské vybavení sport (OS)
			veřejná prostranství všeobecná (PU)
			zeleň parková a parkově upravená (ZP)
			zeleň zahradní a sadová (ZZ)
			zeleň ochranná (ZO)
			zeleň sídelní ostatní (ZS)
			smíšené obytné venkovské (SV)
			smíšené obytné městské (SM)
			doprava silniční (DS)
			doprava drážní (DD)

stabilizované	návrh	územní rezerva	
			technická infrastruktura všeobecná (TU)
			nakládání s odpady (TO)
			výroba těžká a energetika (VT)
			výroba lehká (VL)
			výroba drobná a služby (VD)
			skladování a logistika (VS)
			smíšené výrobní všeobecné (HU)
			vodní a vodních toků (WT)
			zemědělské všeobecné (AU)
			zemědělské jiné (AX)
			lesní všeobecné (LU)
			přírodní všeobecné (NU)
			smíšené krajinné všeobecné (MU)
			smíšené krajinné všeobecné – rekreace nepobytová (MU.r)
			těžba dobytí a úprava (GD)

### Ochrana hodnot

stav	návrh	
		výhledna

### Koridory

stav	návrh	
		koridor plošně vymezený územním plánem pro dopravní infrastrukturu
		koridor plošně vymezený z nadřazené dokumentace pro dopravní infrastrukturu
		koridor nad plochami s RZV vymezený územním plánem pro dopravní infrastrukturu
		koridor nad plochami s RZV z nadřazené dokumentace pro dopravní infrastrukturu

### Územní systém ekologické stability a změny v krajině

funkční	k založení	
		lokální biocentrum (LBC)
		lokální biokoridor (LBK)

### Doplnění katastrální mapy

stav	návrh	
		objekty doplněné do mapy KN

Obsah výkresu N2. dosud platného ÚP je nahrazen výkresem A2a. Změny č. 4 ÚP.

<b>KADLEC K.K. NUSLE, spol. s r.o.</b>			
Chaberská 3, 182 00 Praha 8 Telefon: 284 680 740, 603 440 989 e-mail: posta@kadleck.cz www.kadleck.cz			
Přijímatel: Ing. arch. Daniela Blanderová	Období projektace: Sběrný projekt	Období zpracování: Štěpán Klumpar	
Pořizovatel: Obecní úřad Otovice, smluvně zastoupený Bc. Jaromírem Trnkem	Schvalovací orgán: Zastupitelstvo obce Otovice	Číslo smlouvy: 553/24	
Akce: ZMĚNA Č. 4 ÚZEMNÍHO PLÁNU OTOVICE Návrh Změny ÚP		Datum: 4. 2026	Výkres č.: A2a.
Název výkresu: Hlavní výkres		Mřížko: 1 : 5000	Kopie č.:

A2a. Hlavní výkres

